

Ayuda para la visualización de las líneas de demarcación del Dominio Público Marítimo Terrestre (DPMT) en la Sede Electrónica del Catastro

Versión 1.0

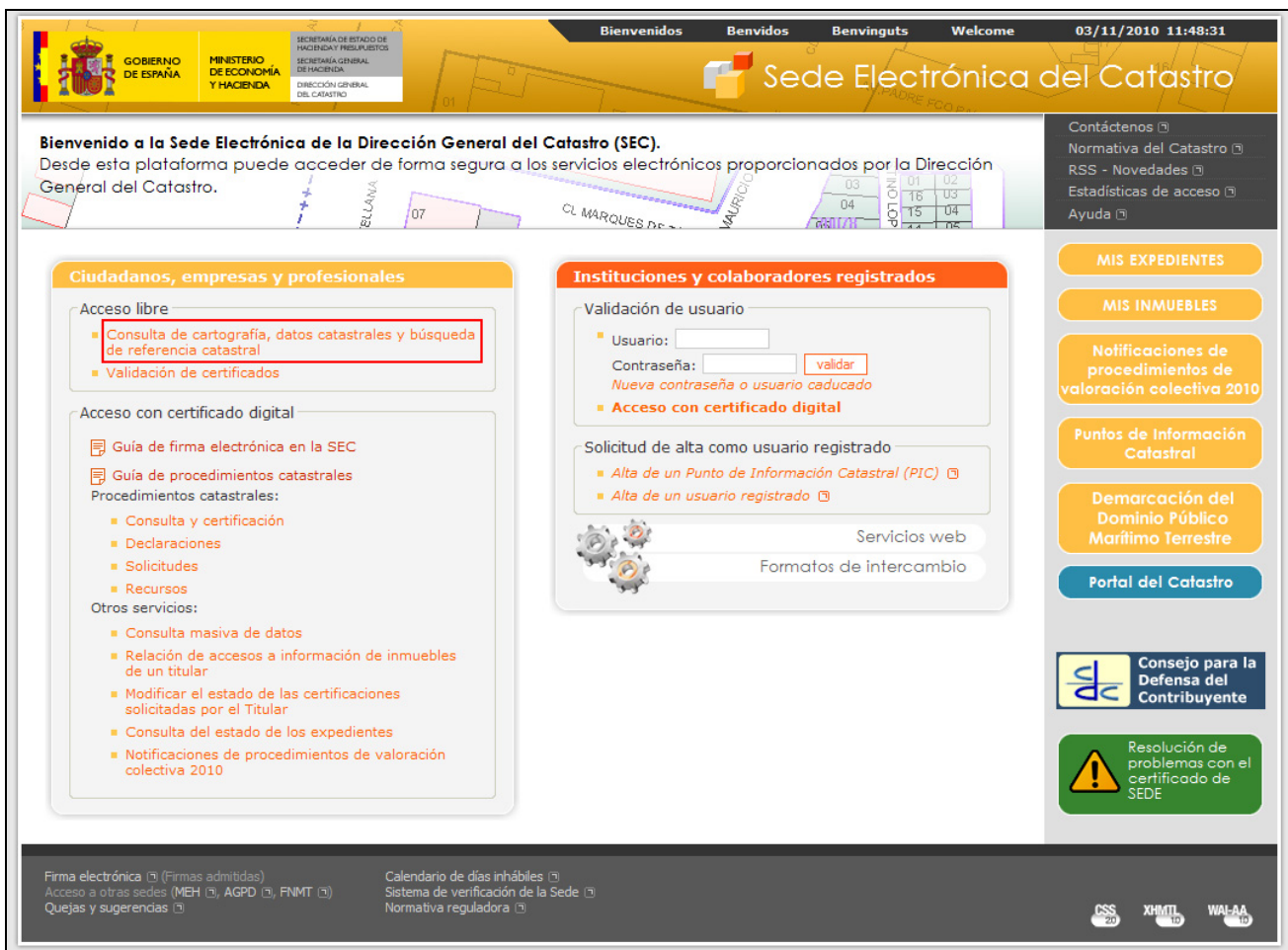
Control

Versión 1.0

Fecha: 3-11-2010

PASO 1º

Para la visualización de las líneas de demarcación del Dominio Público Marítimo Terrestre (DPMT), debe acceder a la Sede Electrónica del Catastro (www.sedecatastro.gov.es), mediante el enlace “[Ciudadanos, empresas y profesionales](#) → [Acceso libre](#) → [Consulta de cartografía, datos catastrales y búsqueda de referencia catastral](#)”:



Bienvenidos Benvindos Benvinguts Welcome 03/11/2010 11:48:31

Sede Electrónica del Catastro

Bienvenido a la Sede Electrónica de la Dirección General del Catastro (SEC).
Desde esta plataforma puede acceder de forma segura a los servicios electrónicos proporcionados por la Dirección General del Catastro.

Ciudadanos, empresas y profesionales

Acceso libre

- Consulta de cartografía, datos catastrales y búsqueda de referencia catastral
- Validación de certificados

Acceso con certificado digital

- Guía de firma electrónica en la SEC
- Guía de procedimientos catastrales

Procedimientos catastrales:

- Consulta y certificación
- Declaraciones
- Solicitudes
- Recursos

Otros servicios:

- Consulta masiva de datos
- Relación de accesos a información de inmuebles de un titular
- Modificar el estado de las certificaciones solicitadas por el Titular
- Consulta del estado de los expedientes
- Notificaciones de procedimientos de valoración colectiva 2010

Instituciones y colaboradores registrados

Validación de usuario

- Usuario:
- Contraseña:
- Nueva contraseña o usuario caducado
- Acceso con certificado digital

Solicitud de alta como usuario registrado

- Alta de un Punto de Información Catastral (PIC)
- Alta de un usuario registrado

Servicios web
Formatos de intercambio

MIS EXPEDIENTES
MIS INMUEBLES
Notificaciones de procedimientos de valoración colectiva 2010
Puntos de Información Catastral
Demarcación del Dominio Público Marítimo Terrestre
Portal del Catastro

Consejo para la Defensa del Contribuyente
Resolución de problemas con el certificado de SEDE

Firma electrónica (Firmas admitidas)
Acceso a otras sedes (MEH, AGPD, FNMT)
Quejas y sugerencias

Calendario de días inhábiles
Sistema de verificación de la Sede
Normativa reguladora

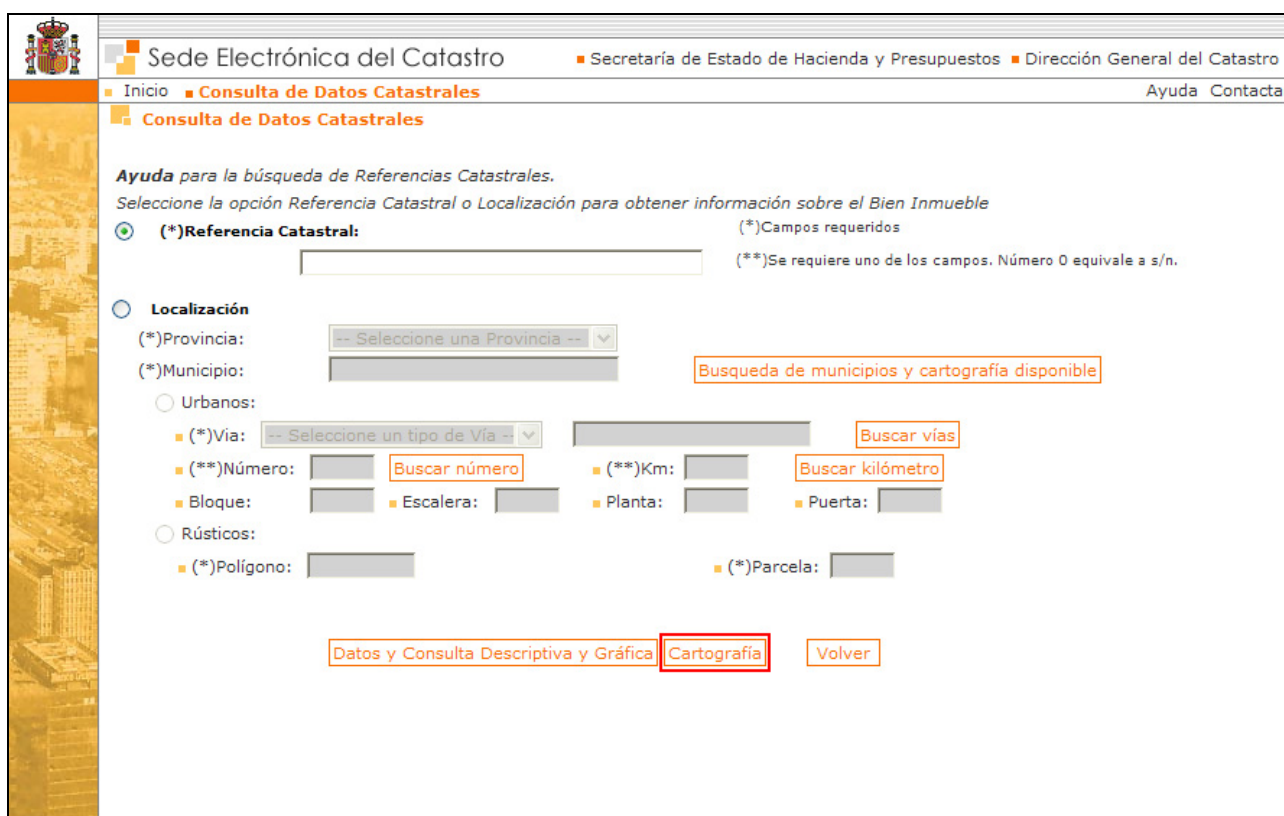
CSS 2.0 XHTML 1.0 WAI-AA 1.0

PASO 2º

A continuación puede realizar la búsqueda del bien Inmueble mediante:

- Referencia Catastral
- Localización (para bienes inmuebles urbanos)
- Polígono / parcela (para bienes inmuebles rústicos)

Y pulsar el botón “**Cartografía**”:



Sede Electrónica del Catastro Secretaría de Estado de Hacienda y Presupuestos Dirección General del Catastro

Inicio **Consulta de Datos Catastrales** Ayuda Contactar

Consulta de Datos Catastrales

Ayuda para la búsqueda de Referencias Catastrales.
 Seleccione la opción Referencia Catastral o Localización para obtener información sobre el Bien Inmueble

(*)Referencia Catastral: (*)Campos requeridos
 (**)Se requiere uno de los campos. Número 0 equivale a s/n.

Localización

(*)Provincia: -- Seleccione una Provincia --

(*)Municipio: **Busqueda de municipios y cartografía disponible**

Urbanos:

■ (*)Vía: -- Seleccione un tipo de Vía -- **Buscar vías**

■ (**)Número: **Buscar número** ■ (**)Km: **Buscar kilómetro**

■ Bloque: ■ Escalera: ■ Planta: ■ Puerta:

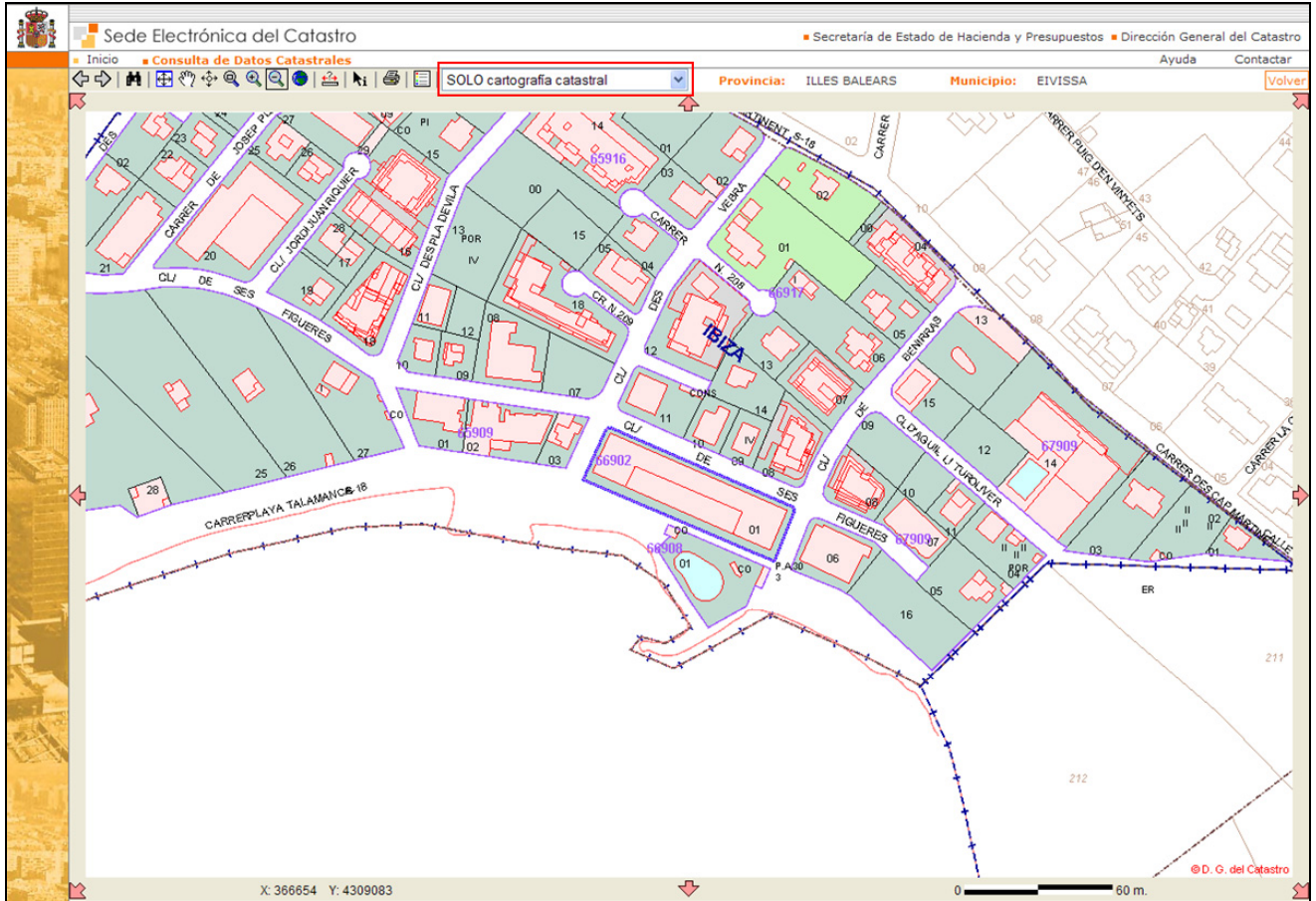
Rústicos:

■ (*)Polígono: ■ (*)Parcela:

Datos y Consulta Descriptiva y Gráfica **Cartografía** **Volver**

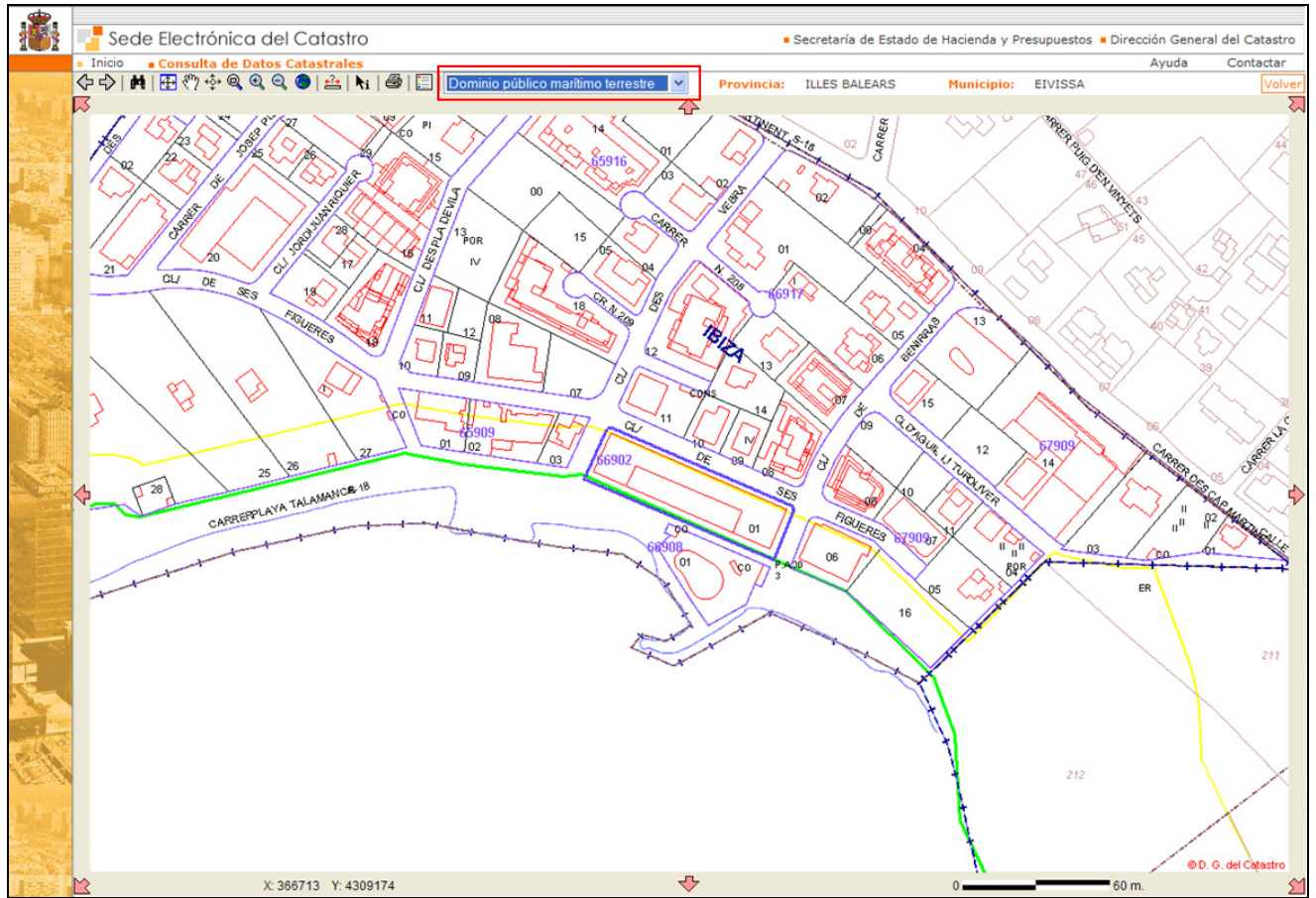
PASO 3º

A continuación, en la barra de herramientas de la cartografía catastral, despliegue la lista de opciones y seleccione “Dominio público marítimo terrestre”:






PASO 4º

Visualización de la línea de dominio público marítimo terrestre:



Simbología

Dominio Público Marítimo Terrestre

-  DPMT Aprobado
-  DPMT en Tramitación
-  Servidumbre de protección

Identificación

(pulsando sobre las propias líneas de demarcación)

```

<?xml version="1.0" encoding="UTF-8" ?>
- <FeatureInfoResponse>
  <FIELDS OBJECTID="6581" Provincia="Illes
    Balears" Referencia="DL-108-PM"
    TérminoMunicipal="Palma de Mallorca
    (Mallorca)"
    SituaciónAdministrativa="Aprobado (O.M.
    31-dic-08)" DPMT="DPMT aprobado" />
</FeatureInfoResponse>
  
```